



ประกาศสำนักงานคณะกรรมการการเลือกตั้งประจำจังหวัดกาญจนบุรี
เรื่อง รูปแบบการแบ่งเขตเลือกตั้งสมาชิกสภาผู้แทนราษฎรของจังหวัดกาญจนบุรี
เพื่อรับฟังความคิดเห็นของพรรคการเมืองและประชาชนในจังหวัด

ด้วยด้วยสำนักงานคณะกรรมการการเลือกตั้ง ได้ออกประกาศคณะกรรมการการเลือกตั้ง เรื่อง การแบ่งเขตเลือกตั้งสมาชิกสภาผู้แทนราษฎร พ.ศ.๒๕๖๖ และประกาศคณะกรรมการการเลือกตั้ง เรื่อง จำนวนสมาชิกสภาผู้แทนราษฎรแบบแบ่งเขตเลือกตั้งของแต่ละจังหวัด สำหรับการเลือกตั้งสมาชิกสภาผู้แทนราษฎรเป็นการทั่วไปครั้งแรกภายหลังประกาศใช้รัฐธรรมนูญแห่งราชอาณาจักรไทย แก้ไขเพิ่มเติม (ฉบับที่ ๑) พุทธศักราช ๒๕๖๔ โดยประกาศจำนวนสมาชิกสภาผู้แทนราษฎรแบบแบ่งเขตของจังหวัดกาญจนบุรี จำนวน ๕ คน ๕ เขตเลือกตั้ง

เพื่อให้การแบ่งเขตเลือกตั้งสมาชิกสภาผู้แทนราษฎรแบบแบ่งเขตเลือกตั้งของจังหวัดกาญจนบุรีเป็นไปตามประกาศกำหนดในการรับฟังความคิดเห็นของพรรคการเมืองและประชาชนในจังหวัด จึงอาศัยอำนาจตามความในข้อ ๓ ของประกาศคณะกรรมการการเลือกตั้ง เรื่อง การแบ่งเขตเลือกตั้งสมาชิกสภาผู้แทนราษฎร พ.ศ.๒๕๖๖ จึงประกาศรูปแบบการแบ่งเขตเลือกตั้งสมาชิกสภาผู้แทนราษฎรของจังหวัดกาญจนบุรี เพื่อรับฟังความคิดเห็นของพรรคการเมืองและประชาชนในจังหวัด จำนวน ๔ รูปแบบ ดังนี้

รูปแบบที่ ๑

เขตเลือกตั้งที่ ๑ ประกอบด้วย อำเภอเมืองกาญจนบุรี และอำเภอศรีสวัสดิ์

เขตเลือกตั้งที่ ๒ ประกอบด้วย อำเภอท่าม่วง และอำเภอด่านมะขามเตี้ย

เขตเลือกตั้งที่ ๓ ประกอบด้วย อำเภอท่ามะกา และอำเภอพนมทวน

เขตเลือกตั้งที่ ๔ ประกอบด้วย อำเภอเสาวชัย อำเภอห้วยกระเจา อำเภอหนองปรือ

และอำเภอบ่อพลอย

เขตเลือกตั้งที่ ๕ ประกอบด้วย อำเภอทองผาภูมิ อำเภอสังขละบุรี และอำเภอไทรโยค

รูปแบบที่ ๒

เขตเลือกตั้งที่ ๑ ประกอบด้วย อำเภอเมืองกาญจนบุรี

เขตเลือกตั้งที่ ๒ ประกอบด้วย อำเภอท่าม่วง อำเภอด่านมะขามเตี้ย และอำเภอพนมทวน

(ยกเว้นตำบลพังตรุ และตำบลรางหวาย)

เขตเลือกตั้งที่ ๓ ประกอบด้วย อำเภอท่ามะกา อำเภอห้วยกระเจา และอำเภอพนมทวน

(เฉพาะตำบลพังตรุ และตำบลรางหวาย)

เขตเลือกตั้งที่ ๔ ประกอบด้วย อำเภอเสาวชัย อำเภอศรีสวัสดิ์ อำเภอหนองปรือ และอำเภอบ่อพลอย

เขตเลือกตั้งที่ ๕ ประกอบด้วย อำเภอทองผาภูมิ อำเภอสังขละบุรี และอำเภอไทรโยค

รูปแบบที่ ๓

เขตเลือกตั้งที่ ๑ ประกอบด้วย อำเภอเมืองกาญจนบุรี และอำเภอไทรโยค (เฉพาะตำบลศรีมงคล)

เขตเลือกตั้งที่ ๒ ประกอบด้วย อำเภอท่าม่วง อำเภอด่านมะขามเตี้ย อำเภอบ่อพลอย (เฉพาะตำบล

หนองกุ่ม) และอำเภอพนมทวน (เฉพาะตำบลหนองโรง ตำบลทุ่งสมอ ตำบลดอนเจดีย์ และตำบลหนองสาหร่าย)

เขตเลือกตั้งที่ ๓ ประกอบด้วย อำเภอท่ามะกา และอำเภอพนมทวน (ยกเว้นตำบลหนองโรง ตำบลทุ่งสมอ ตำบลอนเจดีย์ และตำบลหนองสาหร่าย)

เขตเลือกตั้งที่ ๔ ประกอบด้วย อำเภอเลาขวัญ อำเภอห้วยกระเจา อำเภอปอพลอย (ยกเว้นตำบลหนองกุ่ม) อำเภอหนองปรือ และอำเภอศรีสวัสดิ์ (เฉพาะตำบลเขาโจด)

เขตเลือกตั้งที่ ๕ ประกอบด้วย อำเภอทองผาภูมิ อำเภอสังขละบุรี อำเภอไทรโยค (ยกเว้นตำบลศรีมงคล) และอำเภอศรีสวัสดิ์ (ยกเว้นตำบลเขาโจด)

รูปแบบที่ ๔

เขตเลือกตั้งที่ ๑ ประกอบด้วย อำเภอเมืองกาญจนบุรี และอำเภอไทรโยค (เฉพาะตำบลศรีมงคล และตำบลสิงห์)

เขตเลือกตั้งที่ ๒ ประกอบด้วย อำเภอท่าม่วง และอำเภอด่านมะขามเตี้ย

เขตเลือกตั้งที่ ๓ ประกอบด้วย อำเภอท่ามะกา และอำเภอพนมทวน

เขตเลือกตั้งที่ ๔ ประกอบด้วย อำเภอเลาขวัญ อำเภอห้วยกระเจา อำเภอปอพลอย และอำเภอหนองปรือ


เขตเลือกตั้งที่ ๕ ประกอบด้วย อำเภอทองผาภูมิ อำเภอสังขละบุรี อำเภอไทรโยค (ยกเว้นตำบลศรีมงคล และตำบลสิงห์) และอำเภอศรีสวัสดิ์

รายละเอียดปรากฏตามรูปแบบการแบ่งเขตเลือกตั้ง และแผนที่ แสดงการแบ่งเขตเลือกตั้ง สมาชิกสภาผู้แทนราษฎรแบบแบ่งเขตเลือกตั้งของจังหวัดกาญจนบุรี แนบท้ายประกาศนี้

ดังนั้น จึงขอเชิญชวนพรรคการเมืองและประชาชนในจังหวัดผู้สนใจ แสดงความคิดเห็นต่อรูปแบบการแบ่งเขตเลือกตั้งของจังหวัดกาญจนบุรี โดยจัดทำความคิดเห็นเป็นหนังสือยื่นต่อผู้อำนวยการการเลือกตั้งประจำจังหวัดกาญจนบุรี ณ สำนักงานคณะกรรมการการเลือกตั้งประจำจังหวัดกาญจนบุรี เลขที่ ๙๙ หมู่ที่ ๑๒ ตำบลปากแพรก อำเภอเมืองกาญจนบุรี จังหวัดกาญจนบุรี ๗๑๐๐๐ ตั้งแต่วันที่ ๔ กุมภาพันธ์ ๒๕๖๖ ถึงวันที่ ๑๓ กุมภาพันธ์ ๒๕๖๖ ในกรณี พรรคการเมือง ส่วนราชการ หรือบุคคลใดต้องการรูปแบบการแบ่งเขตเลือกตั้งที่ปิดไว้ ให้ขอคัดสำเนาจากสำนักงานคณะกรรมการการเลือกตั้งประจำจังหวัดกาญจนบุรี โดยเสียค่าใช้จ่ายเองตามวิธีการที่สำนักงานคณะกรรมการการเลือกตั้งประจำจังหวัดกาญจนบุรีกำหนด หรือดาวน์โหลดได้ทางเว็บไซต์ของสำนักงานคณะกรรมการการเลือกตั้งประจำจังหวัดกาญจนบุรี (<http://ect.go.th/kanchanaburi>) โดยไม่ต้องเสียค่าใช้จ่าย

จึงประกาศให้ทราบโดยทั่วกัน

ประกาศ ณ วันที่ ๑ กุมภาพันธ์ พ.ศ. ๒๕๖๖



(นายศรีนุญ อาทิตยศรีนยากร)

ผู้อำนวยการการเลือกตั้งประจำจังหวัดกาญจนบุรี

จำนวนราษฎรในแต่ละเขตเลือกตั้งของจังหวัดกาญจนบุรี

จำนวนราษฎร ๘๙๔,๒๘๓ คน

จำนวนเฉลี่ยราษฎรต่อ ส.ส. ๑ คน ในจังหวัดกาญจนบุรี เท่ากับ ๑๗๘,๘๕๗ คน






รูปแบบที่ ๑

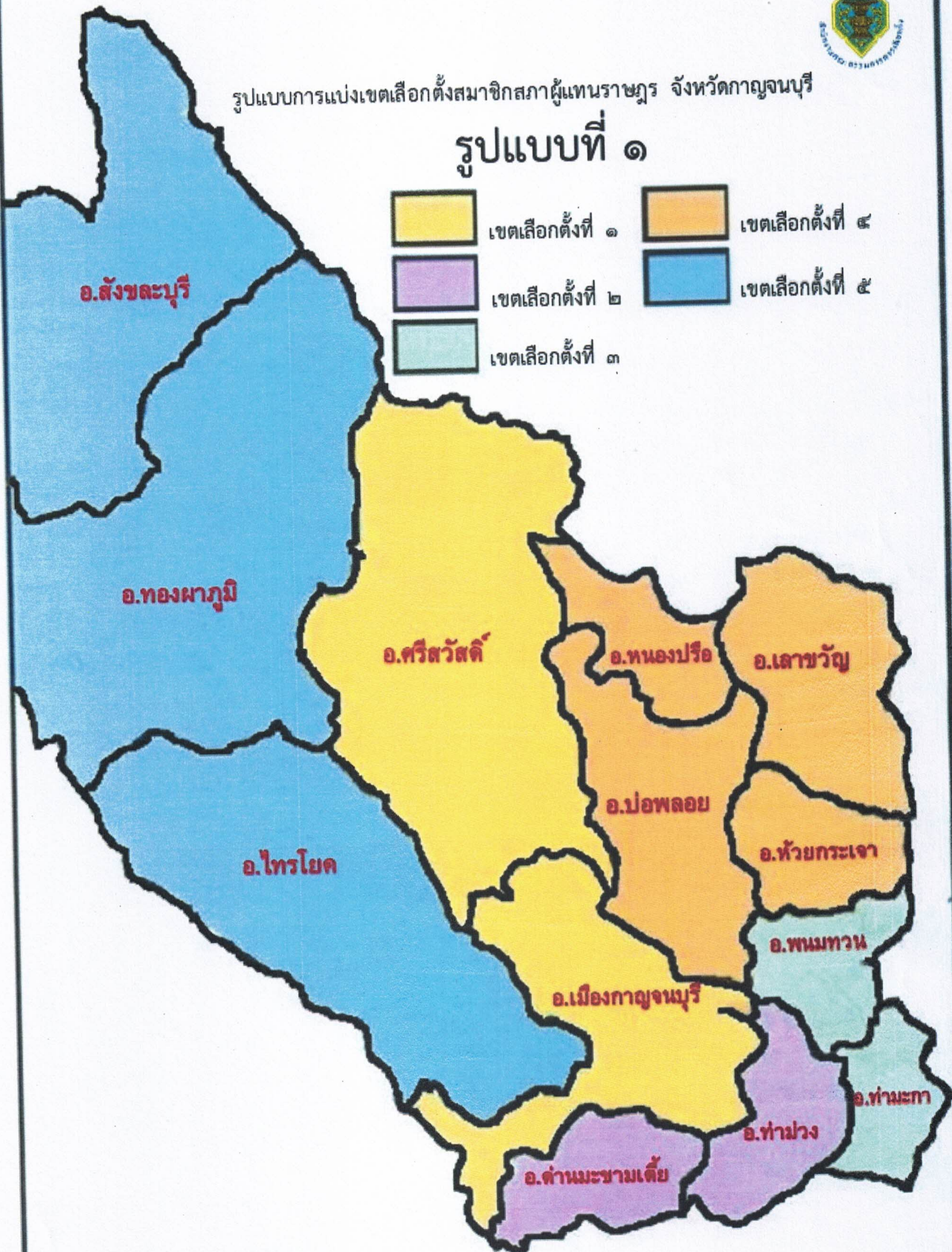
เขตเลือกตั้งที่	พื้นที่ประกอบด้วย	จำนวนราษฎรในเขตเลือกตั้ง	ผลต่างจากจำนวนเฉลี่ยราษฎรต่อ ส.ส.หนึ่งคน	คิดเป็นร้อยละ	หมายเหตุ
๑	๑.อำเภอเมืองกาญจนบุรี ๒.อำเภอศรีสวัสดิ์ รวม	๑๗๑,๓๓๔ ๒๖,๘๓๑ ๑๙๘,๑๖๕	๑๙,๓๐๘	๑๐.๗๙	
๒	๑.อำเภอด่านมะขามเตี้ย ๒.อำเภอท่าม่วง รวม	๑๐๗,๙๑๔ ๓๓,๘๒๙ ๑๔๑,๗๔๓	๓๗,๑๑๔	๒๐.๗๕	
๓	๑.อำเภอด่านมะขาม ๒.อำเภอพนมทวน รวม	๑๓๒,๓๓๓ ๕๒,๖๖๖ ๑๘๔,๙๙๙	๖,๑๔๒	๓.๔๓	
๔	๑.อำเภอเลาขวัญ ๒.อำเภอห้วยกระเจา ๓.อำเภอหนองปรือ ๔.อำเภอบ่อพลอย รวม	๕๘,๔๕๖ ๓๓,๘๖๓ ๓๑,๕๓๗ ๕๗,๒๕๐ ๑๘๑,๑๐๖	๒,๒๔๙	๑.๒๕	
๕	๑.อำเภอทองผาภูมิ ๒.อำเภอสี่งขละบุรี ๓.อำเภอไทรโยค รวม	๖๙,๙๘๑ ๕๒,๐๔๑ ๖๖,๒๔๘ ๑๘๘,๒๗๐	๙,๔๑๓	๕.๒๖	



รูปแบบการแบ่งเขตเลือกตั้งสมาชิกสภาผู้แทนราษฎร จังหวัดกาญจนบุรี

รูปแบบที่ ๑

- | | | | |
|---|-------------------|--|-------------------|
|  | เขตเลือกตั้งที่ ๑ |  | เขตเลือกตั้งที่ ๔ |
|  | เขตเลือกตั้งที่ ๒ |  | เขตเลือกตั้งที่ ๕ |
|  | เขตเลือกตั้งที่ ๓ | | |



0 8,000 16,000 32,000 Meters

จำนวนราษฎรในแต่ละเขตเลือกตั้งของจังหวัดกาญจนบุรี

จำนวนราษฎร ๘๙๔,๒๘๓ คน

จำนวนเฉลี่ยราษฎรต่อ ส.ส. ๑ คน ในจังหวัดกาญจนบุรี เท่ากับ ๑๗๘,๘๕๗ คน

รูปแบบที่ ๒

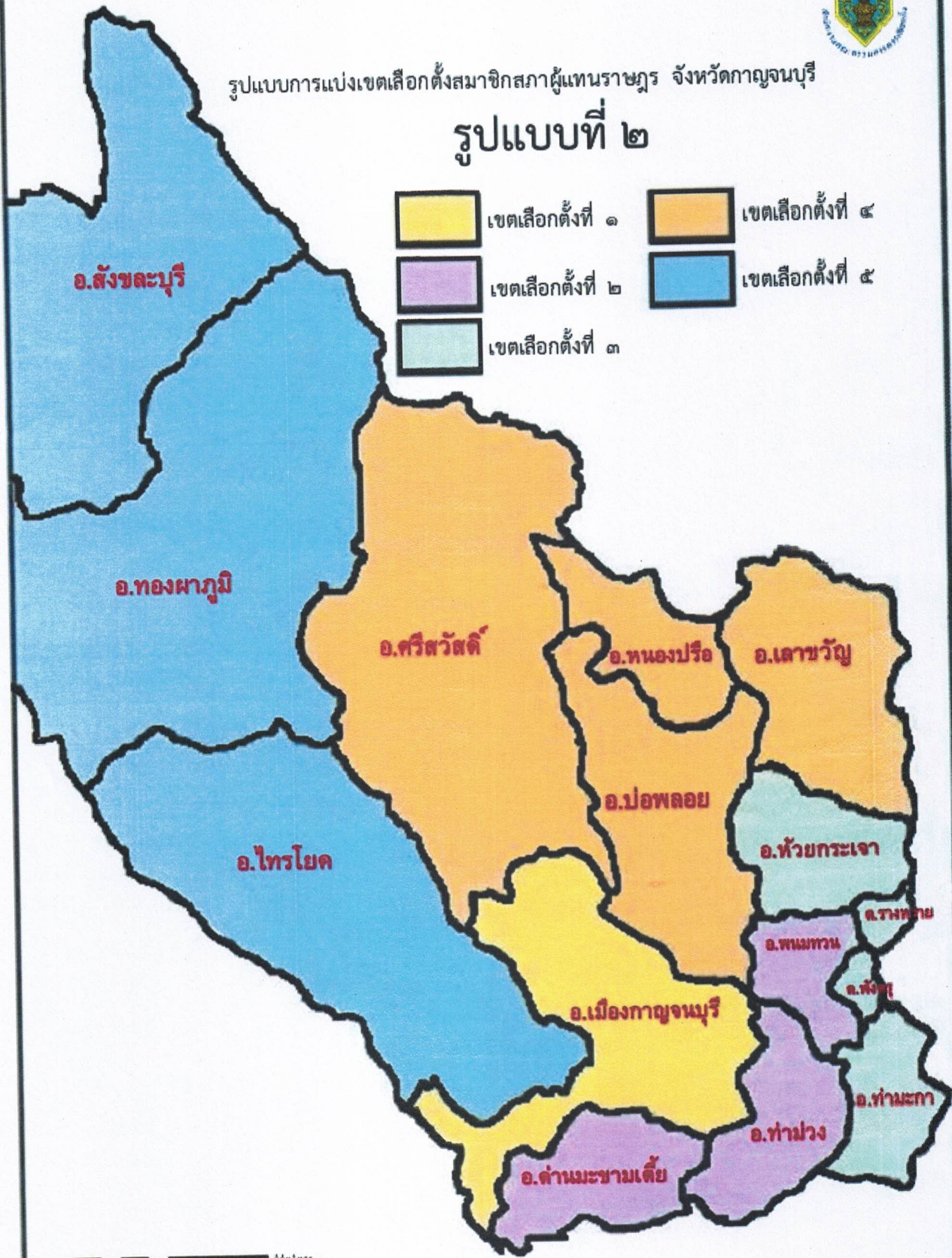
เขตเลือกตั้งที่	พื้นที่ประกอบด้วย	จำนวนราษฎรในเขตเลือกตั้ง	ผลต่างจากจำนวนเฉลี่ยราษฎรต่อ ส.ส.หนึ่งคน	คิดเป็นร้อยละ	หมายเหตุ
๑	๑.อำเภอเมืองกาญจนบุรี รวม	๑๗๑,๓๓๔ ๑๗๑,๓๓๔	๗,๕๒๓	๔.๒๐	
๒	๑.อำเภอดำรงวิทยะ ๒.อำเภอด่านมะขามเตี้ย ๓.อำเภอพนมทวน (ยกเว้น ตำบลพังตรุ ตำบลรางหวาย) รวม	๑๐๗,๙๑๔ ๓๓,๘๒๙ ๓๕,๙๗๘ ๑๗๗,๗๒๑	๑,๑๓๖	๐.๖๓	
๓	๑.อำเภอดำรงวิทยะ ๒.ห้วยกระเจา ๓.อำเภอพนมทวน (เฉพาะ ตำบลพังตรุ ตำบลรางหวาย) รวม	๑๓๒,๓๓๓ ๓๓,๘๖๓ ๑๖,๖๘๘ ๑๘๒,๘๘๔	๔,๐๒๗	๒.๒๕	
๔	๑.อำเภอเลาขวัญ ๒.อำเภอศรีสวัสดิ์ ๓.อำเภอหนองปรือ ๔.อำเภอบ่อพลอย รวม	๕๘,๔๕๖ ๒๖,๘๓๑ ๓๑,๕๓๗ ๕๗,๒๕๐ ๑๗๔,๐๗๔	๔,๗๘๓	๒.๖๗	
๕	๑.อำเภอทองผาภูมิ ๒.อำเภอสี่ขลบุรี ๓.อำเภอไทรโยค รวม	๖๙,๙๘๑ ๕๒,๐๔๑ ๖๖,๒๔๘ ๑๘๘,๒๗๐	๙,๔๑๓	๕.๒๖	



รูปแบบการแบ่งเขตเลือกตั้งสมาชิกสภาผู้แทนราษฎร จังหวัดกาญจนบุรี

รูปแบบที่ ๒

- | | |
|---|--|
|  เขตเลือกตั้งที่ ๑ |  เขตเลือกตั้งที่ ๔ |
|  เขตเลือกตั้งที่ ๒ |  เขตเลือกตั้งที่ ๕ |
|  เขตเลือกตั้งที่ ๓ | |



จำนวนราษฎรในแต่ละเขตเลือกตั้งของจังหวัดกาญจนบุรี

จำนวนราษฎร ๘๙๔,๒๘๓ คน

จำนวนเฉลี่ยราษฎรต่อ ส.ส. ๑ คน ในจังหวัดกาญจนบุรี เท่ากับ ๑๗๘,๘๕๗ คน






รูปแบบที่ ๓

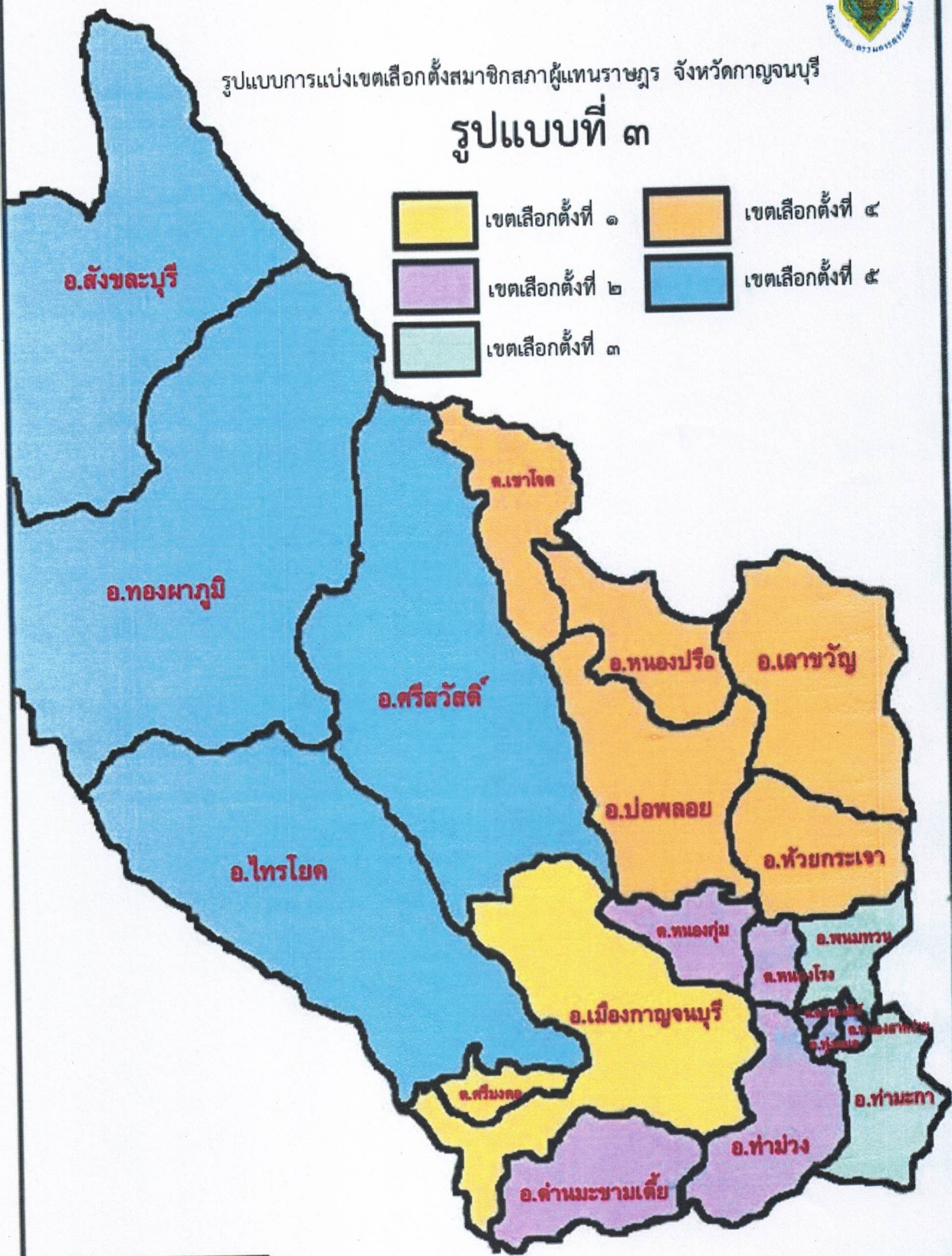
เขตเลือกตั้งที่	พื้นที่ประกอบด้วย	จำนวนราษฎรในเขตเลือกตั้ง	ผลต่างจากจำนวนเฉลี่ยราษฎรต่อ ส.ส.หนึ่งคน	คิดเป็นร้อยละ	หมายเหตุ
๑	๑.อำเภอเมืองกาญจนบุรี ๒.อำเภอไทรโยค (เฉพาะตำบลศรีมงคล) รวม	๑๗๑,๓๓๔ ๘,๐๗๐ ๑๗๙,๔๐๔	๕๔๗	๐.๓๐	
๒	๑.อำเภอดำรง ๒.อำเภอด่านมะขามเตี้ย ๓.อำเภอบ่อพลอย (เฉพาะตำบลหนองกุ่ม) ๔.อำเภอพนมทวน (เฉพาะ ตำบลหนองโรง ตำบลทุ่งส้ม อ ตำบลดอนเจดีย์ ตำบลหนองสำหรับ) รวม	๑๐๗,๙๑๔ ๓๓,๘๒๙ ๑๔,๔๙๙ ๑๘,๓๓๗ ๑๗๔,๕๗๙	๔,๒๗๘	๒.๓๙	
๓	๑.อำเภอดำรง ๒.อำเภอพนมทวน (ยกเว้น ตำบลหนองโรง ตำบลทุ่งส้ม อ ตำบลดอนเจดีย์ ตำบลหนองสำหรับ) รวม	๑๓๒,๓๓๓ ๓๔,๓๒๙ ๑๖๖,๖๖๒	๑๒,๑๙๕	๖.๘๑	
๔	๑.อำเภอเลาขวัญ ๒.อำเภอห้วยกระเจา ๓.อำเภอบ่อพลอย (ยกเว้นตำบลหนองกุ่ม) ๔.อำเภอหนองปรือ ๕.อำเภอศรีสวัสดิ์ (เฉพาะตำบลเขาโจด) รวม	๕๘,๕๕๖ ๓๓,๘๖๓ ๔๒,๗๕๑ ๓๑,๕๓๗ ๔,๕๘๔ ๑๗๑,๑๙๑	๗,๖๖๖	๔.๒๘	
๕	๑.อำเภอทองผาภูมิ ๒.อำเภอสี่ขลบุรี ๓.อำเภอไทรโยค (ยกเว้นตำบลศรีมงคล) ๔.อำเภอศรีสวัสดิ์ (ยกเว้นตำบลเขาโจด) รวม	๖๙,๙๘๑ ๕๒,๐๔๑ ๕๘,๑๗๘ ๒๒,๒๔๗ ๒๐๒,๔๔๗	๒๓,๕๙๐	๑๓.๑๘	



รูปแบบการแบ่งเขตเลือกตั้งสมาชิกสภาผู้แทนราษฎร จังหวัดกาญจนบุรี

รูปแบบที่ ๓

- | | |
|---|--|
|  เขตเลือกตั้งที่ ๑ |  เขตเลือกตั้งที่ ๔ |
|  เขตเลือกตั้งที่ ๒ |  เขตเลือกตั้งที่ ๕ |
|  เขตเลือกตั้งที่ ๓ | |



จำนวนราษฎรในแต่ละเขตเลือกตั้งของจังหวัดกาญจนบุรี

จำนวนราษฎร ๘๘๔,๒๘๓ คน

จำนวนเฉลี่ยราษฎรต่อ ส.ส. ๑ คน ในจังหวัดกาญจนบุรี เท่ากับ ๑๗๘,๘๕๗ คน

รูปแบบที่ ๔

เขตเลือกตั้งที่	พื้นที่ประกอบด้วย	จำนวนราษฎร ในเขตเลือกตั้ง	ผลต่างจากจำนวน เฉลี่ยราษฎร ต่อ ส.ส.หนึ่งคน	คิดเป็นร้อยละ	หมายเหตุ
๑	๑.อำเภอเมืองกาญจนบุรี ๒.อำเภอไทรโยค (เฉพาะตำบลศรีมงคล และ ตำบลสิงห์) รวม	๑๗๑,๓๓๔ ๑๓,๓๘๓ ๑๘๔,๗๑๗	๕,๘๖๐	๓.๒๗	
๒	๑.อำเภอดำรง ๒.อำเภอด่านมะขามเตี้ย รวม	๑๐๗,๙๑๔ ๓๓,๘๒๙ ๑๔๑,๗๔๓	๓๗,๑๑๔	๒๐.๗๕	
๓	๑.อำเภอดำรง ๒.อำเภอพนมทวน รวม	๑๓๒,๓๓๓ ๕๒,๖๖๖ ๑๘๔,๙๙๙	๖,๑๔๒	๓.๔๓	
๔	๑.อำเภอเลาขวัญ ๒.อำเภอห้วยกระเจา ๓.อำเภอบ่อพลอย ๔.อำเภอหนองปรือ รวม	๕๘,๔๕๖ ๓๓,๘๖๓ ๕๗,๒๕๐ ๓๑,๕๓๗ ๑๘๑,๑๐๖	๒,๒๔๙	๑.๒๕	
๕	๑.อำเภอทองผาภูมิ ๒.อำเภอสังขละบุรี ๓.อำเภอไทรโยค (ยกเว้นตำบลศรีมงคล และ ตำบลสิงห์) ๔.อำเภอศรีสวัสดิ์ รวม	๖๙,๙๘๑ ๕๒,๐๔๑ ๕๒,๘๖๕ ๒๖,๘๓๑ ๒๐๑,๗๑๘	๒๒,๘๖๑	๑๒.๗๘	



รูปแบบการแบ่งเขตเลือกตั้งสมาชิกสภาผู้แทนราษฎร จังหวัดกาญจนบุรี

รูปแบบที่ ๔

