

ประกาศคณะกรรมการการเลือกตั้ง

เรื่อง จำนวนสมาชิกสภาผู้แทนราษฎรแบบแบ่งเขตเลือกตั้งและเขตเลือกตั้งของแต่ละจังหวัดจะพึงมี

โดยที่เป็นการสมควรยกเลิกประกาศคณะกรรมการการเลือกตั้ง เรื่อง จำนวนสมาชิกสภาผู้แทนราษฎรแบบแบ่งเขตเลือกตั้งและเขตเลือกตั้งของแต่ละจังหวัดจะพึงมี สำหรับการเลือกตั้งสมาชิกสภาผู้แทนราษฎรเป็นการทั่วไปครั้งแรกภายหลังประกาศใช้รัฐธรรมนูญแห่งราชอาณาจักรไทย แก้ไขเพิ่มเติม (ฉบับที่ ๑) พุทธศักราช ๒๕๖๔ ด้วยศาลรัฐธรรมนูญได้มีคำวินิจฉัย เรื่องพิจารณาที่ ๗/๒๕๖๖ เมื่อวันที่ ๓ มีนาคม ๒๕๖๖ เกี่ยวกับการกำหนดจำนวนสมาชิกสภาผู้แทนราษฎรแบบแบ่งเขตเลือกตั้งของแต่ละจังหวัดจะพึงมีตามรัฐธรรมนูญแห่งราชอาณาจักรไทย พุทธศักราช ๒๕๖๐ และที่แก้ไขเพิ่มเติม มาตรา ๘๖ (๑) ที่กำหนดให้ใช้จำนวนราษฎรทั้งประเทศตามหลักฐานการทะเบียนราษฎรที่ประกาศในปีสุดท้ายก่อนปีที่มีการเลือกตั้ง นั้น คำว่า “ราษฎร” ไม่หมายความว่ารวมถึงผู้ไม่ได้สัญชาติไทย

อาศัยอำนาจตามความในมาตรา ๘๖ และมาตรา ๒๒๔ (๑) ของรัฐธรรมนูญแห่งราชอาณาจักรไทย พุทธศักราช ๒๕๖๐ และที่แก้ไขเพิ่มเติม มาตรา ๒๖ แห่งพระราชบัญญัติประกอบรัฐธรรมนูญว่าด้วยการเลือกตั้งสมาชิกสภาผู้แทนราษฎร พ.ศ. ๒๕๖๑ ซึ่งแก้ไขเพิ่มเติมโดยพระราชบัญญัติประกอบรัฐธรรมนูญว่าด้วยการเลือกตั้งสมาชิกสภาผู้แทนราษฎร (ฉบับที่ ๒) พ.ศ. ๒๕๖๖ และมาตรา ๒๒ (๒) แห่งพระราชบัญญัติประกอบรัฐธรรมนูญว่าด้วยคณะกรรมการการเลือกตั้ง พ.ศ. ๒๕๖๐ ประกอบข้อ ๔๓ ของระเบียบคณะกรรมการการเลือกตั้งว่าด้วยการเลือกตั้งสมาชิกสภาผู้แทนราษฎร พ.ศ. ๒๕๖๖ และประกาศสำนักทะเบียนกลาง เรื่อง จำนวนราษฎรทั่วราชอาณาจักร ตามหลักฐานการทะเบียนราษฎร ณ วันที่ ๓๑ ธันวาคม ๒๕๖๕ ที่ประกาศในราชกิจจานุเบกษา เมื่อวันที่ ๒๓ มกราคม ๒๕๖๖ อันถือได้ว่าเป็นประกาศในปีสุดท้ายก่อนปีที่มีการเลือกตั้ง คณะกรรมการการเลือกตั้งจึงออกประกาศให้ทราบเกี่ยวกับจำนวนสมาชิกสภาผู้แทนราษฎรแบบแบ่งเขตเลือกตั้งของแต่ละจังหวัดจะพึงมีและจำนวนเขตเลือกตั้งเพื่อเป็นการเตรียมการเลือกตั้งสมาชิกสภาผู้แทนราษฎรที่จะมีขึ้น ดังนี้

๑. จำนวนราษฎรสัญชาติไทยทั่วราชอาณาจักร ณ วันที่ ๓๑ ธันวาคม ๒๕๖๕ มีจำนวน ๖๕,๑๐๖,๔๘๑ คน

๒. จำนวนราษฎรโดยเฉลี่ย ๑๖๒,๗๖๖ คน ต่อสมาชิกสภาผู้แทนราษฎรหนึ่งคน

๓. จำนวนสมาชิกสภาผู้แทนราษฎรและเขตเลือกตั้งของแต่ละจังหวัด มีดังนี้

ลำดับที่	จังหวัด	จำนวนราษฎร สัญชาติไทย	จำนวนสมาชิก สภาผู้แทนราษฎร	จำนวนเขตเลือกตั้ง
๑	กรุงเทพมหานคร	๕,๓๙๔,๙๑๐	๓๓	๓๓
๒	กระบี่	๔๗๗,๗๙๒	๓	๓
๓	กาญจนบุรี	๘๑๖,๘๐๓	๕	๕
๔	กาฬสินธุ์	๙๗๑,๑๔๑	๖	๖
๕	กำแพงเพชร	๗๐๗,๑๗๓	๔	๔
๖	ขอนแก่น	๑,๗๘๐,๘๖๖	๑๑	๑๑
๗	จันทบุรี	๕๓๒,๐๒๔	๓	๓
๘	ฉะเชิงเทรา	๗๒๒,๖๒๐	๔	๔
๙	ชลบุรี	๑,๕๗๒,๑๕๗	๑๐	๑๐
๑๐	ชัยนาท	๓๑๗,๙๔๘	๒	๒
๑๑	ชัยภูมิ	๑,๑๑๖,๖๙๓	๗	๗
๑๒	ชุมพร	๕๐๕,๓๔๗	๓	๓
๑๓	เชียงราย	๑,๑๖๗,๑๒๑	๗	๗
๑๔	เชียงใหม่	๑,๖๓๐,๙๐๗	๑๐	๑๐
๑๕	ตรัง	๖๓๖,๘๑๓	๔	๔
๑๖	ตราด	๒๑๘,๐๖๙	๑	๑
๑๗	ตาก	๕๔๖,๗๓๐	๓	๓
๑๘	นครนายก	๒๕๘,๙๘๐	๒	๒
๑๙	นครปฐม	๙๑๐,๓๓๐	๖	๖
๒๐	นครพนม	๗๑๔,๙๔๓	๔	๔
๒๑	นครราชสีมา	๒,๖๒๕,๑๓๙	๑๖	๑๖
๒๒	นครศรีธรรมราช	๑,๕๔๒,๑๕๘	๑๐	๑๐
๒๓	นครสวรรค์	๑,๐๒๖,๘๔๐	๖	๖
๒๔	นนทบุรี	๑,๒๘๕,๖๓๗	๘	๘
๒๕	นราธิวาส	๘๑๒,๙๒๕	๕	๕

ลำดับที่	จังหวัด	จำนวนราษฎร สัญชาติไทย	จำนวนสมาชิก สภาผู้แทนราษฎร	จำนวนเขตเลือกตั้ง
๒๖	น่าน	๔๗๒,๗๔๗	๓	๓
๒๗	บึงกาฬ	๔๒๐,๘๗๐	๓	๓
๒๘	บุรีรัมย์	๑,๕๗๔,๗๐๔	๑๐	๑๐
๒๙	ปทุมธานี	๑,๑๙๑,๓๘๖	๗	๗
๓๐	ประจวบคีรีขันธ์	๕๔๐,๕๒๒	๓	๓
๓๑	ปราจีนบุรี	๔๙๖,๖๔๕	๓	๓
๓๒	ปัตตานี	๗๓๑,๔๐๘	๕	๕
๓๓	พระนครศรีอยุธยา	๘๑๘,๒๕๕	๕	๕
๓๔	พะเยา	๔๕๘,๙๕๙	๓	๓
๓๕	พังงา	๒๖๓,๓๘๙	๒	๒
๓๖	พัทลุง	๕๒๑,๒๗๘	๓	๓
๓๗	พิจิตร	๕๒๕,๓๒๗	๓	๓
๓๘	พิษณุโลก	๘๔๒,๗๓๗	๕	๕
๓๙	เพชรบุรี	๔๗๘,๖๕๓	๓	๓
๔๐	เพชรบูรณ์	๙๗๑,๓๘๓	๖	๖
๔๑	แพร่	๔๓๐,๐๐๙	๓	๓
๔๒	ภูเก็ต	๔๐๖,๙๘๖	๓	๓
๔๓	มหาสารคาม	๙๔๓,๘๑๑	๖	๖
๔๔	มุกดาหาร	๓๔๘,๕๕๐	๒	๒
๔๕	แม่ฮ่องสอน	๒๔๒,๐๕๕	๒	๒
๔๖	ยโสธร	๕๓๑,๒๓๘	๓	๓
๔๗	ยะลา	๕๔๔,๓๗๓	๓	๓
๔๘	ร้อยเอ็ด	๑,๒๘๙,๘๙๙	๘	๘
๔๙	ระนอง	๑๗๙,๖๐๐	๑	๑
๕๐	ระยอง	๗๕๑,๖๘๔	๕	๕

ลำดับที่	จังหวัด	จำนวนราษฎร สัญชาติไทย	จำนวนสมาชิก สภาผู้แทนราษฎร	จำนวนเขตเลือกตั้ง
๕๑	ราชบุรี	๘๓๙,๑๐๙	๕	๕
๕๒	ลพบุรี	๗๓๓,๘๕๗	๕	๕
๕๓	ลำปาง	๗๑๕,๙๗๔	๔	๔
๕๔	ลำพูน	๓๙๖,๔๖๙	๒	๒
๕๕	เลย	๖๓๓,๒๙๑	๔	๔
๕๖	ศรีสะเกษ	๑,๔๕๓,๓๖๐	๙	๙
๕๗	สกลนคร	๑,๑๔๔,๐๕๖	๗	๗
๕๘	สงขลา	๑,๔๒๑,๓๑๘	๙	๙
๕๙	สตูล	๓๒๔,๗๖๓	๒	๒
๖๐	สมุทรปราการ	๑,๓๔๑,๘๕๔	๘	๘
๖๑	สมุทรสงคราม	๑๘๗,๗๐๑	๑	๑
๖๒	สมุทรสาคร	๕๕๖,๘๖๐	๓	๓
๖๓	สระแก้ว	๕๕๘,๑๗๔	๓	๓
๖๔	สระบุรี	๖๓๖,๔๔๕	๔	๔
๖๕	สิงห์บุรี	๒๐๒,๕๐๑	๑	๑
๖๖	สุโขทัย	๕๘๐,๙๐๙	๔	๔
๖๗	สุพรรณบุรี	๘๒๘,๑๑๙	๕	๕
๖๘	สุราษฎร์ธานี	๑,๐๖๔,๙๕๗	๗	๗
๖๙	สุรินทร์	๑,๓๗๑,๓๓๑	๘	๘
๗๐	หนองคาย	๕๑๐,๙๖๒	๓	๓
๗๑	หนองบัวลำภู	๕๐๗,๖๔๒	๓	๓
๗๒	อ่างทอง	๒๗๒,๑๖๖	๒	๒
๗๓	อำนาจเจริญ	๓๗๔,๖๑๗	๒	๒
๗๔	อุดรธานี	๑,๕๕๕,๔๖๕	๑๐	๑๐
๗๕	อุตรดิตถ์	๔๔๑,๘๑๙	๓	๓

ลำดับที่	จังหวัด	จำนวนราษฎร สัญชาติไทย	จำนวนสมาชิก สภาผู้แทนราษฎร	จำนวนเขตเลือกตั้ง
๗๖	อุทัยธานี	๓๒๓,๓๘๕	๒	๒
๗๗	อุบลราชธานี	๑,๘๖๐,๘๔๓	๑๑	๑๑
รวม		๖๕,๑๐๖,๔๘๑	๔๐๐	๔๐๐

จึงประกาศให้ทราบโดยทั่วกัน

ประกาศ ณ วันที่ ๓ มีนาคม พ.ศ. ๒๕๖๖
 อิทธิพร บุญประคอง
 ประธานกรรมการการเลือกตั้ง



ประกาศผู้อำนวยการการเลือกตั้งประจำจังหวัดกาญจนบุรี
เรื่อง รูปแบบการแบ่งเขตเลือกตั้งสมาชิกสภาผู้แทนราษฎรแบบแบ่งเขตเลือกตั้ง
ของจังหวัดกาญจนบุรี

ด้วยคณะกรรมการการเลือกตั้งได้มีประกาศคณะกรรมการการเลือกตั้ง เรื่อง จำนวนสมาชิกสภาผู้แทนราษฎรแบบแบ่งเขตเลือกตั้งและเขตเลือกตั้งของแต่ละจังหวัดจะพึงมี ประกาศ ณ วันที่ ๓ มีนาคม ๒๕๖๖

อาศัยอำนาจตามความในข้อ ๔๓ ของระเบียบคณะกรรมการการเลือกตั้งว่าด้วยการเลือกตั้งสมาชิกสภาผู้แทนราษฎร พ.ศ. ๒๕๖๖ จึงประกาศรูปแบบการแบ่งเขตเลือกตั้งสมาชิกสภาผู้แทนราษฎรแบบแบ่งเขตเลือกตั้ง จังหวัดกาญจนบุรี เพื่อรับฟังความคิดเห็นของพรรคการเมืองและประชาชนในจังหวัดกาญจนบุรี ดังต่อไปนี้

๑. รูปแบบการแบ่งเขตเลือกตั้งสมาชิกสภาผู้แทนราษฎรแบบแบ่งเขตเลือกตั้ง จังหวัดกาญจนบุรี จำนวน ๓ รูปแบบ ตามเอกสารและแผนที่แนบท้ายประกาศฉบับนี้

๒. พรรคการเมืองพรรคใดหรือประชาชนผู้ใด มีข้อคิดเห็นหรือข้อเสนอแนะเกี่ยวกับรูปแบบการแบ่งเขตเลือกตั้งสมาชิกสภาผู้แทนราษฎรแบบแบ่งเขตเลือกตั้ง จังหวัดกาญจนบุรี ให้แสดงความคิดเห็นหรือข้อเสนอแนะต่อผู้อำนวยการการเลือกตั้งประจำจังหวัดกาญจนบุรีภายในระยะเวลา ๑๐ วัน นับแต่วันปิดประกาศ (ภายในวันที่ ๑๓ มีนาคม ๒๕๖๖) โดยจัดส่งความคิดเห็นหรือข้อเสนอแนะเป็นหนังสือไปยังสำนักงานคณะกรรมการการเลือกตั้งประจำจังหวัดกาญจนบุรีเลขที่ ๔๔๔ หมู่ที่ ๑๒ ตำบลปากแพรก อำเภอเมืองกาญจนบุรี จังหวัดกาญจนบุรี หรือทางโทรสารหมายเลข ๐๓๔ - ๕๖๔๑๓๑ - ๓ หรือทางไปรษณีย์อิเล็กทรอนิกส์ (E-mail) kanchana@ect.go.th

๓. ในกรณีพรรคการเมือง หน่วยงานของรัฐ หรือบุคคลใด ต้องการรูปแบบการแบ่งเขตเลือกตั้งที่ปิดประกาศไว้ ให้ขอคัดสำเนาจากสำนักงานคณะกรรมการการเลือกตั้งประจำจังหวัดกาญจนบุรี โดยเสียค่าใช้จ่ายเองตามวิธีการที่สำนักงานคณะกรรมการการเลือกตั้งประจำจังหวัดกาญจนบุรี กำหนด หรือสามารถดาวน์โหลดได้ที่เว็บไซต์ <https://www.ect.go.th/kanchanaburi>

๔. รูปแบบการแบ่งเขตเลือกตั้งตามข้อ ๑ ปิดประกาศไว้ ณ สำนักงานคณะกรรมการการเลือกตั้งประจำจังหวัดกาญจนบุรี ศาลากลางจังหวัดกาญจนบุรี ที่ว่าการอำเภอ สำนักงานเทศบาล หรือที่ทำการองค์การบริหารส่วนตำบลในจังหวัดกาญจนบุรี และเผยแพร่ผ่านเว็บไซต์ <https://www.ect.go.th/kanchanaburi>

จึงประกาศให้ทราบโดยทั่วกัน

ประกาศ ณ วันที่ ๓ มีนาคม พ.ศ. ๒๕๖๖

(นายศรีณยู อาทิตยศรีณยากร)
ผู้อำนวยการการเลือกตั้งประจำจังหวัดกาญจนบุรี

จำนวนราษฎรในแต่ละเขตเลือกตั้งของจังหวัดกาญจนบุรี

(ใช้เฉพาะราษฎรสัญชาติไทย)

จำนวนราษฎร ๘๑๖,๘๐๓ คน

จำนวนเฉลี่ยราษฎรต่อ ส.ส. ๑ คน ในจังหวัดกาญจนบุรี เท่ากับ ๑๖๓,๓๖๐ คน






รูปแบบที่ ๑

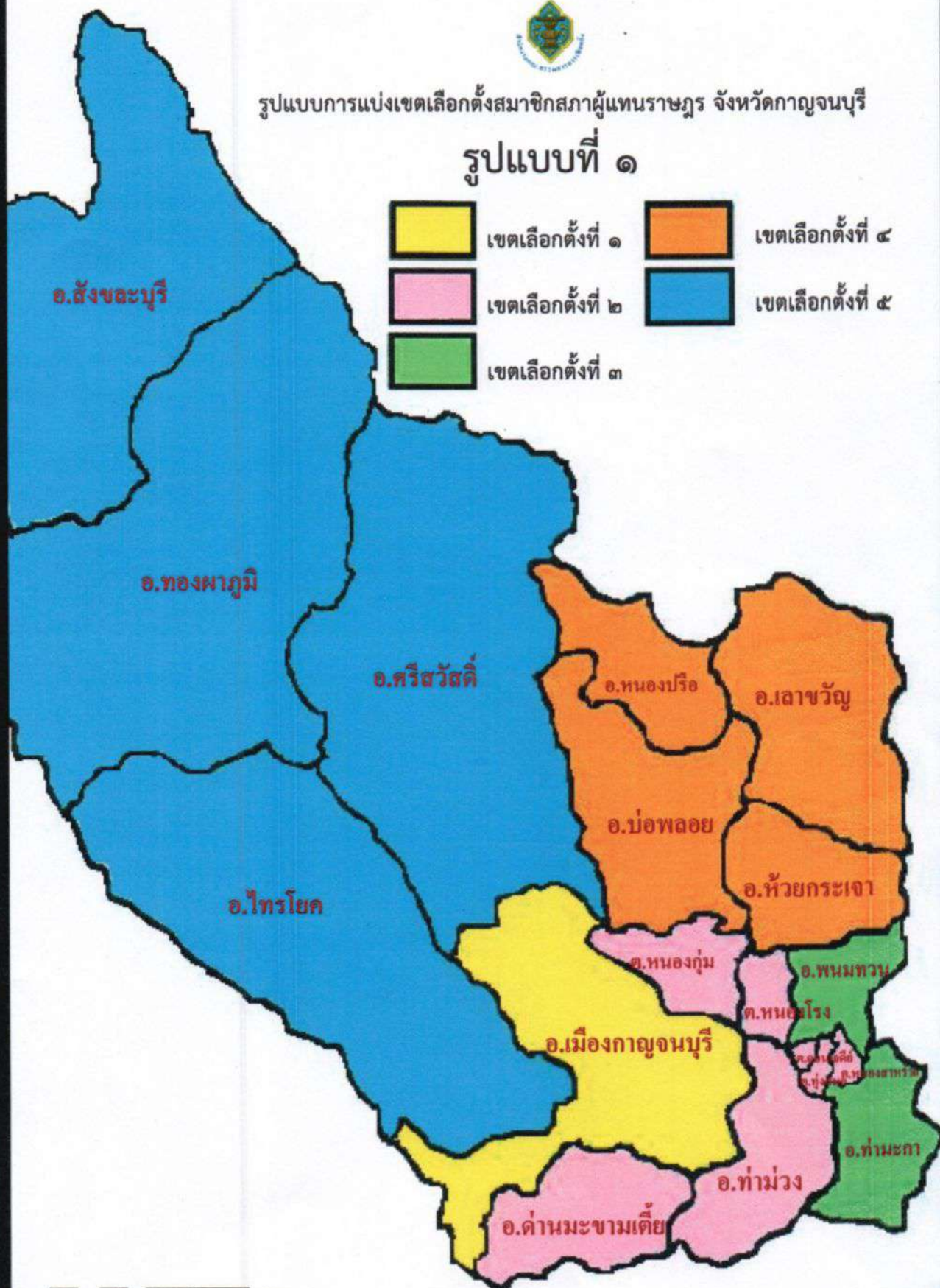
เขตเลือกตั้งที่	พื้นที่ประกอบด้วย	จำนวนราษฎรในเขตเลือกตั้ง	ผลต่างจากจำนวนเฉลี่ยราษฎรต่อ ส.ส.หนึ่งคน	คิดเป็นร้อยละ	หมายเหตุ
๑	๑.อำเภอเมืองกาญจนบุรี	๑๖๔,๙๒๓	๑,๕๖๓	๐.๙๕	
	รวม	๑๖๔,๙๒๓			
๒	๑.อำเภอดำรงวิทยะ ๒.อำเภอท่ามะกา ๓.อำเภอบ่อพลอย (เฉพาะตำบลหนองกุ่ม) ๔.อำเภอพนมทวน (เฉพาะ ตำบลหนองโรง ตำบลทุ่งสมอ ตำบลดอนเจดีย์ ตำบลหนองทราย)	๑๐๗,๑๔๔ ๓๓,๖๑๖ ๑๔,๔๗๑ ๑๘,๓๐๐	๑๐,๑๗๑	๖.๒๒	
	รวม	๑๗๓,๕๓๑			
๓	๑.อำเภอดำรงวิทยะ ๒.อำเภอพนมทวน (ยกเว้น ตำบลหนองโรง ตำบลทุ่งสมอ ตำบลดอนเจดีย์ ตำบลหนองทราย)	๑๓๐,๖๓๔ ๓๔,๑๙๒	๑,๔๖๖	๐.๘๙	
	รวม	๑๖๔,๘๒๖			
๔	๑.อำเภอเลาขวัญ ๒.อำเภอห้วยกระเจา ๓.อำเภอบ่อพลอย (ยกเว้นตำบลหนองกุ่ม) ๔.อำเภอหนองปรือ	๕๘,๒๔๑ ๓๓,๗๘๕ ๔๒,๔๔๐ ๓๑,๓๕๙	๒,๔๖๕	๑.๕๐	
	รวม	๑๖๕,๘๒๕			
๕	๑.อำเภอทองผาภูมิ ๒.อำเภอสองขัน ๓.อำเภอไทรโยค ๔.อำเภอศรีสวัสดิ์	๔๕,๑๙๗ ๒๘,๒๙๐ ๔๙,๒๙๑ ๒๔,๙๒๐	- ๑๕,๖๖๒	- ๙.๕๘	
	รวม	๑๔๗,๖๙๘			



รูปแบบการแบ่งเขตเลือกตั้งสมาชิกสภาผู้แทนราษฎร จังหวัดกาญจนบุรี

รูปแบบที่ ๑

	เขตเลือกตั้งที่ ๑		เขตเลือกตั้งที่ ๔
	เขตเลือกตั้งที่ ๒		เขตเลือกตั้งที่ ๕
	เขตเลือกตั้งที่ ๓		



0 8,000 16,000 32,000 Meters

จำนวนราษฎรในแต่ละเขตเลือกตั้งของจังหวัดกาญจนบุรี

(ใช้เฉพาะราษฎรสัญชาติไทย)

จำนวนราษฎร ๘๑๖,๘๐๓ คน

จำนวนเฉลี่ยราษฎรต่อ ส.ส. ๑ คน ในจังหวัดกาญจนบุรี เท่ากับ ๑๖๓,๓๖๐ คน






รูปแบบที่ ๒

เขตเลือกตั้งที่	พื้นที่ประกอบด้วย	จำนวนราษฎรในเขตเลือกตั้ง	ผลต่างจากจำนวนเฉลี่ยราษฎรต่อ ส.ส.หนึ่งคน	คิดเป็นร้อยละ	หมายเหตุ
๑	๑.อำเภอเมืองกาญจนบุรี ๒.อำเภอบ่อพลอย (เฉพาะตำบลหนองกุ่ม) รวม	๑๖๔,๙๒๓ ๑๔,๔๗๑ ๑๗๙,๓๙๔	๑๖,๐๓๔	๙.๘๑	
๒	๑.อำเภот่าม่วง ๒.อำเภอด่านมะขามเตี้ย ๓.อำเภอพนมทวน (เฉพาะ ตำบลหนองโรง ตำบลทุ่งสมอ ตำบลดอนเจดีย์ ตำบลหนองสาหร่าย) รวม	๑๐๗,๑๔๔ ๓๓,๖๑๖ ๑๘,๓๐๐ ๑๕๙,๐๖๐	- ๔,๓๐๐	- ๒.๖๓	
๓	๑.อำเภот่ามะกา ๒.อำเภอพนมทวน (ยกเว้น ตำบลหนองโรง ตำบลทุ่งสมอ ตำบลดอนเจดีย์ ตำบลหนองสาหร่าย) รวม	๑๓๐,๖๓๔ ๓๔,๑๙๒ ๑๖๔,๘๒๖	๑,๔๖๖	๐.๘๙	
๔	๑.อำเภอเลาขวัญ ๒.อำเภอห้วยกระเจา ๓.อำเภอบ่อพลอย (ยกเว้นตำบลหนองกุ่ม) ๔.อำเภอหนองปรือ รวม	๕๘,๒๔๑ ๓๓,๗๘๕ ๔๒,๔๔๐ ๓๑,๓๕๙ ๑๖๕,๘๒๕	๒,๔๖๕	๑.๕๐	
๕	๑.อำเภอทองผาภูมิ ๒.อำเภอสังขละบุรี ๓.อำเภอไทรโยค ๔.อำเภอศรีสวัสดิ์ รวม	๔๕,๑๙๗ ๒๘,๒๙๐ ๔๙,๒๙๑ ๒๔,๙๒๐ ๑๔๗,๖๙๘	- ๑๕,๖๖๒	- ๙.๕๘	



รูปแบบการแบ่งเขตเลือกตั้งสมาชิกสภาผู้แทนราษฎร จังหวัดกาญจนบุรี

รูปแบบที่ ๒

	เขตเลือกตั้งที่ ๑		เขตเลือกตั้งที่ ๔
	เขตเลือกตั้งที่ ๒		เขตเลือกตั้งที่ ๕
	เขตเลือกตั้งที่ ๓		



0 8,000 16,000 32,000 Meters

จำนวนราษฎรในแต่ละเขตเลือกตั้งของจังหวัดกาญจนบุรี

(ใช้เฉพาะราษฎรสัญชาติไทย)

จำนวนราษฎร ๘๑๖,๘๐๓ คน

จำนวนเฉลี่ยราษฎรต่อ ส.ส. ๑ คน ในจังหวัดกาญจนบุรี เท่ากับ ๑๖๓,๓๖๐ คน

รูปแบบที่ ๓

เขตเลือกตั้งที่	พื้นที่ประกอบด้วย	จำนวนราษฎรในเขตเลือกตั้ง	ผลต่างจากจำนวนเฉลี่ยราษฎรต่อ ส.ส.หนึ่งคน	คิดเป็นร้อยละ	หมายเหตุ
๑	๑.อำเภอเมืองกาญจนบุรี	๑๖๔,๙๒๓	๑,๕๖๓	๐.๙๕	
	รวม	๑๖๔,๙๒๓			
๒	๑.อำเภอดำรงวิทยะ ๒.อำเภอดำรงวิทยะ ๓.อำเภอบ่อพลอย (เฉพาะตำบลหนองกุ่ม) ๔.อำเภอพนมทวน (เฉพาะ ตำบลดอนเจดีย์ ตำบลทุ่งสมอ ตำบลหนองโรง)	๑๐๗,๑๔๔ ๓๓,๖๑๖ ๑๔,๔๗๑ ๑๔,๖๕๖	๖,๕๒๗	๓.๙๙	
	รวม	๑๖๙,๘๘๗			
๓	๑.อำเภอดำรงวิทยะ ๒.อำเภอพนมทวน (ยกเว้น ตำบลดอนเจดีย์ ตำบลทุ่งสมอ ตำบลหนองโรง)	๑๓๐,๖๓๔ ๓๗,๘๓๖	๕,๑๑๐	๓.๑๒	
	รวม	๑๖๘,๔๗๐			
๔	๑.อำเภอเลาขวัญ ๒.อำเภอนองบุรี ๓.อำเภอบ่อพลอย (ยกเว้นตำบลหนองกุ่ม) ๔.อำเภอห้วยกระเจา	๕๘,๒๔๑ ๓๑,๓๕๙ ๔๒,๔๔๐ ๓๓,๗๘๕	๒,๔๖๕	๑.๕๐	
	รวม	๑๖๕,๘๒๕			
๕	๑.อำเภอทองผาภูมิ ๒.อำเภอสังขละบุรี ๓.อำเภอไทรโยค ๔.อำเภอศรีสวัสดิ์	๔๕,๑๙๗ ๒๘,๒๙๐ ๔๙,๒๙๑ ๒๔,๙๒๐	- ๑๕,๖๖๒	- ๙.๕๘	
	รวม	๑๔๗,๖๙๘			



ข่าวประชาสัมพันธ์

สำนักงานคณะกรรมการการเลือกตั้งประจำจังหวัดกาญจนบุรี

เลขที่ข่าว 2/2566 วันที่เผยแพร่ 3 มีนาคม 2566

เรื่อง ประกาศเกี่ยวกับรูปแบบการแบ่งเขตเลือกตั้ง การเสนอข้อคิดเห็นและข้อเสนอแนะ
เกี่ยวกับรูปแบบการแบ่งเขตเลือกตั้งสมาชิกสภาผู้แทนราษฎรแบบแบ่งเขตเลือกตั้งของจังหวัดกาญจนบุรี



1.ประกาศผู้อำนวยการการเลือกตั้งประจำจังหวัดกาญจนบุรี
เรื่อง รูปแบบการแบ่งเขตเลือกตั้งสมาชิกสภาผู้แทนราษฎร
ของจังหวัดกาญจนบุรี

2.แบบรับฟังความคิดเห็นต่อรูปแบบการแบ่งเขตเลือกตั้ง
สมาชิกสภาผู้แทนราษฎรจังหวัดกาญจนบุรี

ทุกเสียงคือพลัง เลือกตั้งสุจริต ใช้สิทธิโปร่งใส

สอบถามข้อมูลเพิ่มเติมเกี่ยวกับการเลือกตั้งได้ที่ สายด่วน 1444

"ทุกคำถาม มีคำตอบ ทุกคำตอบ เราติดตามด้วยความใส่ใจ"



แบบรับฟังความคิดเห็นต่อรูปแบบการแบ่งเขตเลือกตั้ง
สมาชิกสภาผู้แทนราษฎรจังหวัดกาญจนบุรี
(เฉพาะราษฎรสัญชาติไทย)

ข้าพเจ้า นาย/นาง/นางสาว ที่อยู่ หมู่ที่
ถนน/ซอย ตำบล/เทศบาล อำเภอ
จังหวัดกาญจนบุรี หมายเลขโทรศัพท์ มีความประสงค์จะแสดงความ
ความคิดเห็นต่อรูปแบบการแบ่งเขตเลือกตั้งสมาชิกสภาผู้แทนราษฎรจังหวัดกาญจนบุรี ดังนี้

รูปแบบที่ 1

☐ เห็นด้วย ☐ ไม่เห็นด้วย

ความเห็น

.....

ข้อเสนอแนะ

.....

รูปแบบที่ 2

☐ เห็นด้วย ☐ ไม่เห็นด้วย

ความเห็น

.....

ข้อเสนอแนะ

.....

รูปแบบที่ 3

☐ เห็นด้วย ☐ ไม่เห็นด้วย

ความเห็น

.....

ข้อเสนอแนะ

.....

(ลงชื่อ)

(.....)